











KM TOTAAL	TUSSENSTAND	
		Start vanaf Zalencentrum Koenders in Breedenbroek, Terborgseweg 61, Breedenbroek
0,0	0,0	➡RI met de rug naar Zalencentrum Koenders
0,5	0,5	➡RI (Terborgseweg)
3,3	2,8	➡RI Sinderen 1 Sinderen in
4,2	0,9	⬅RI Sinderen , - (Aaltenseweg) Varsseveld in
8,6	4,4	VRW ➡RI
9,4	0,8	RTND ⬅RI
<hr/>		
11,0	1,6	VKL ⬅RI Doetinchem 11 (N18)
11,8	0,8	➡RI Halle 5 Halle in
17,0	5,2	Total Benzine-pomp
18,8	1,8	! ➡RI (Slingeroute)
19,4	0,6	⬅RI (Slingeroute) Wolfersveen in
<hr/>		
22,3	2,9	➡RI (Speelt./zaal Susebeek) Veldhoek in
29,6	7,3	VRW ➡RI Winterswijk 25
30,1	0,5	RTND rechtdoor Ruurlo , -
30,7	0,6	RTND Centrum
31,1	0,4	➡RI Andere Richtingen












KM TOTAAL	TUSSENSTAND	
		Na 100 m VRW oversteken
32,0	0,9	VRW  Doorgaand Verkeer
32,3	0,3	RTND  Borculo (N315)
37,3	5,0	 Haarlo 4 Haarlo in
44,2	6,9	LA (Sportpark Bijenkamp)
45,9	1,7	VRW 
<hr/>		
46,1	0,2	 (Schurinkweg)
47,2	1,1	KRS  Neede in
47,7	0,5	VRW 
48,1	0,4	VRW  Neede , - (N315)
48,3	0,2	 Goor 13 Esso-benzinepomp
<hr/>		
49,6	1,3	RTND  Diepenheim Lochhuizen in
52,7	3,1	 Hengevelde 6 Markvelde in
55,5	2,8	 (Markveldseweg)
58,1	2,6	 Diepenheim 6
59,3	1,2	 (Nijhofweg)

KM TOTAAL	TUSSENSTAND	
60,1	0,8	VRW 
		Diepenheim in Total-benzinepomp
61,6	1,5	VRW  Hengelo 19
		Goor in
65,6	4,0	 Deventer 32
67,1	1,5	 Rijssen 9
<hr/>		
70,6	3,5	VRW Rijssen 6
		Rijssen in
74,8	4,2	RTND rechtdoor
75,7	0,9	RTND rechtdoor Centrum
76,5	0,8	In bocht  (Winkelstraat) Na 100 m op pleintje links aanhouden
76,7	0,2	EW  (Wierdensestraat)
<hr/>		
77,0	0,3	EW  (Parkstraat)
77,6	0,6	KRS rechtdoor (parallelweg (Rijssensestraat))
77,8	0,2	GPS Shop Notter. Stempelpost 2 Rijssensestraat 170, Notter (0548) 54 18 03
0,0	0,0	Teller op 0,0 bij GPS-Shop Notter
0,2	0,2	KRS rechtdoor













KM TOTAAL	TUSSENSTAND	
0,5	0,3	←RI (Pelmolenweg)
1,0	0,5	←RI (Achter'n Bos)
2,2	1,2	←RI (Eversdijk)
3,4	1,2	←RI (Eversdijk)
3,8	0,4	VRW →RI (Wierdenseweg)
		Enter in
4,4	0,6	←RI (Ypeloweg)
<hr style="border-top: 1px dashed black;"/>		
		Ypelo in
6,2	1,8	→RI (Entelerweg)
6,9	0,7	VRW ←RI (Bornebroekseweg)
		Bornebroek in
10,5	3,6	RTND rechtdoor Zenderen 6
14,0	3,5	←RI Zenderen 6
		→RI Zenderen in
<hr style="border-top: 1px dashed black;"/>		
16,3	2,3	VRW rechtdoor Hertme 3
18,5	2,2	KRS rechtdoor (Oude Postweg)
20,2	1,7	EW →RI (Zandbongeweg)
20,5	0,3	VRW ←RI Saasveld 3
21,0	0,5	→RI (Gravenallee/Sagenlandroute)
22,6	1,6	In bocht links aanhouden
		Saasveld in


KM TOTAAL	TUSSENSTAND	
22,9	0,3	Bordjes (Sagenlandroute) volgen
24,7	1,8	VRW  Weerselo 3 Benzinepomp
27,4	2,7	VRW  Almelo 14 (N343)
31,3	3,9	VKL rechtdoor Tubbergen 4 <i>Je rijdt op een deel van het ooit fameuze circuit van Tubbergen!</i>
<hr/>		
34,0	2,7	RTND rechtdoor Tubbergen
34,4	0,4	 Tubbergen ,- Na 10 m VRW  (Oldenzaalseweg)
34,9	0,5	In bocht  (winkelstraat) Na 100 m links aanhouden
35,2	0,3	KRS  Vasse
37,1	1,9	RTND rechtdoor (Uelserweg)
<hr/>		
42,3	5,2	Duitsland in Uelsen in
46,9	4,6	VKL rechtdoor Nordhorn/Coevorden
47,3	0,4	VRW  Coevorden
47,9	0,6	VKL  Coevorden 24 (403) volgen
60,0	12,1	VKL  Coevorden 11

KM TOTAAL	TUSSENSTAND	
61,0	1,0	Emlichheim in VKL  Schoonebeek 7
66,7	5,7	Nederland in
67,2	0,5	RTND  Klazinaveen 15
68,6	1,4	 (Burgemeester Osselaan)
68,8	0,2	KRS rechtdoor
69,0	0,2	RTND rechtdoor
<hr style="border-top: 1px dashed black;"/>		
72,1	3,1	 Weiteveen 6
		Weiteveen in
76,5	4,4	VRW  (Dordseweg)
		Klazinaveen in
80,1	3,6	 (Verlengde Schepersweg)
81,5	1,4	 (Kloostermanswijk OZ)
83,7	2,2	 Zwartemeer 2
<hr style="border-top: 1px dashed black;"/>		
		Zwartemeer in
		Shell-benzinepomp
86,0	2,3	 Barger-compascuum
87,8	1,8	VRW/RTND rechtdoor
		Barger-compascuum in
89,6	1,8	VKL rechtdoor Emmer-compascuum
94,2	4,6	 (Westelijke Doorsnee NZ)

KM TOTAAL	TUSSENSTAND	
94,4	0,2	 (Westerdiep WZ) Weg volgen
96,2	1,8	VRW 
96,4	0,2	
98,0	1,6	 Roswinkel 3 Roswinkel in
100,5	2,5	 (Pastorieweg)
<hr style="border-top: 1px dashed black;"/>		
		(Pastorieweg) volgen
102,8	2,3	EW  (Moersloot) Ter Apel in
103,8	1,0	Na brug 
		Na 100 m in bocht 
106,6	2,8	 (Boslaan)
107,0	0,4	Stempelen bij Hotel-Restaurant Boschhuis Boslaan 6, Ter Apel (0599) 58 12 08 Maandag/dinsdag gesloten
<hr style="border-top: 1px dashed black;"/>		
0,0	0,0	Teller op 0,0 voor Hotel-Restaurant Boschhuis Dezelfde weg terug
0,2	0,2	 Andere Richtingen
1,9	1,7	VRW  (Sellingerstraat) Ter Wisch in

KM TOTAAL	TUSSENSTAND	
		Laude in
		Sellingen in
10,0	8,1	←RI Vlagtwedde (Beetserweg)
10,4	0,4	Na brug →RI (Dennenweg)
11,5	1,1	KRS oversteken
12,1	0,6	→RI (Rijsdammerweg)
13,3	1,2	←RI (Lammerweg)
<hr/>		
13,7	0,4	→RI (Overdijksterweg)
14,6	0,9	EW →RI
		Na brug ←RI
15,0	0,4	EW ←RI (Burg. Buiskoolweg)
16,8	1,8	←RI (Hogebrugweg)
17,2	0,4	→RI Bourtange 3
		Bourtange in
<hr/>		
20,0	2,8	VRW ←RI Vlagtwedde 7
20,3	0,3	VRW ←RI Veelerveen 8 (N365)
		Vlagtwedde in
26,5	6,2	RTND rechtdoor Onstwedde (N365)
		Smeerling in
31,0	4,5	Benzinepomp
31,8	0,8	RTND →RI Wedde 5

KM TOTAAL	TUSSENSTAND	
		Holte in
35,5	3,7	VRW  Wedderveer 2
		Wedderveer in
		Blijham in
38,9	3,4	Benzinepomp
40,6	1,7	VRW  Bellingwolde 8
41,4	0,8	 (Eltjo Buringhweg)
<hr style="border-top: 1px dashed black;"/>		
44,0	2,6	VRW  Bellingwolde 8
44,5	0,5	 Oudeschans (Pastorieweg)
		Oudeschans in
48,3	3,8	 (Molenweg)
48,6	0,3	VRW  (Koude Hoek)
		Klein Ulsda in
50,2	1,6	 Nieuweschans 6
<hr style="border-top: 1px dashed black;"/>		
		Spoor over
		Beerta in
54,2	4,0	VRW  Finsterwolde 3
		Na 100 m  Finsterwolde 3
55,1	0,9	 Finsterwolde 3
		Finsterwolde in
56,9	1,8	 Oostwold 4

KM TOTAAL	TUSSENSTAND	
58,3	1,4	In bocht  Oostwold 3 Oostwold in
61,1	2,8	 Midwolda Weg volgen Midwolda 2 Midwolda in
65,8	4,7	VKL rechtdoor (Zijwende) Esso-benzinepomp
<hr/>		
70,0	4,2	EW  Doorgaand Verkeer
70,3	0,3	VRW  Niewolda 2
71,7	1,4	VRW  Delfzijl 12 Na 150 m na brug RA Niewolda Nieuwolda-Oost in Woldendorp in
79,7	8,0	 Termunten 4
<hr/>		
80,6	0,9	 Termunten 3 Baamsum in Termunterzijl in Borgsweer in
86,9	6,3	<i>Rechts monument Verloren dorp ivm uitbreiding Eemsvlakte</i>
88,4	1,5	VRW  Delfzijl 4

KM TOTAAL	TUSSENSTAND	
89,3	0,9	 brief over Weiwerd Na 100 m VRW oversteken
91,4	2,1	RTND rechtdoor Appingedam
96,6	5,2	VRW  Appingedam (N33)
98,8	2,2	 Delfzijl (N360)
99,8	1,0	LA Groningen 26
100,2	0,4	VKL  en spoor over
<hr/>		
101,7	1,5	 (Holwierderweg)
101,8	0,1	 (Holwierderweg) Holwierde in
104,0	2,2	In bocht links aanhouden Krewerd 2
104,3	0,3	 Krewerd 2 Krewerd in
106,2	1,9	 Doorgaand Verkeer
<hr/>		
		Arwerd in
107,9	1,7	 Oosterwijtwerd Oosterwijtwerd in
110,2	2,3	 Appingedam 5 Na 100 m rechtdoor Leermens 2 Eenum in
112,7	2,5	Weg volgen Zeerijp 2

KM TOTAAL	TUSSENSTAND	
113,4	0,7	 Zeerijp 1 Zeerijp in
114,4	1,0	VRW  Garsthuizen 6
116,2	1,8	 Westeremden 2
116,5	0,3	EW  Westeremden 2
118,1	1,6	 Stedum 3 Westeremden in
<hr/>		
120,4	2,3	VRW  Groningen 16 Texaco-benzinepomp Middelstum in
124,4	4,0	KRS  Centrum Fraamklap in Onderdendam in
128,7	4,3	 Winsum
<hr/>		
		Winsum in
134,3	5,6	RTND  Lauwersoog 28 Mensingeweer in
138,6	4,3	 Eenrum 2 Eenrum in
140,1	1,5	 Pieterburen Na 100 m  Pieterburen

KM TOTAAL

TUSSENSTAND


Na 100 m  Pieterburen

Broek in




Kleine Huisjes in

145,8 5,7 Rechtdoor **Hornhuizen 4**

Hornhuizen in

149,5 3,7  Lauwersoog150,0 0,5 EW 151,1 1,1 SPL  Lauwersoog155,9 4,8 Tweede weg  Lauwersoog156,2 0,3 EW 157,0 0,8 VRW 166,2 9,2  HavenBorden Restaurant **Het Pierenend** volgen168,1 1,9 **Einde toer Restaurant Het Pierenend****Haven 50, Lauwersoog (0519) 34 94 22**

Maandag/dinsdag gesloten

 = links  = rechts  = richting  = fietsroute  = paddestoel

VKL = verkeerslichten, VRW = voorrangsweg, KRS = kruispunt, SPL = splitsing

ZEEWOLDE 3 = plaatsnaam op een wegwijzer met kilometeraanduiding

Zet de dagteller van je motor op nul voordat je aan deze tocht begint.